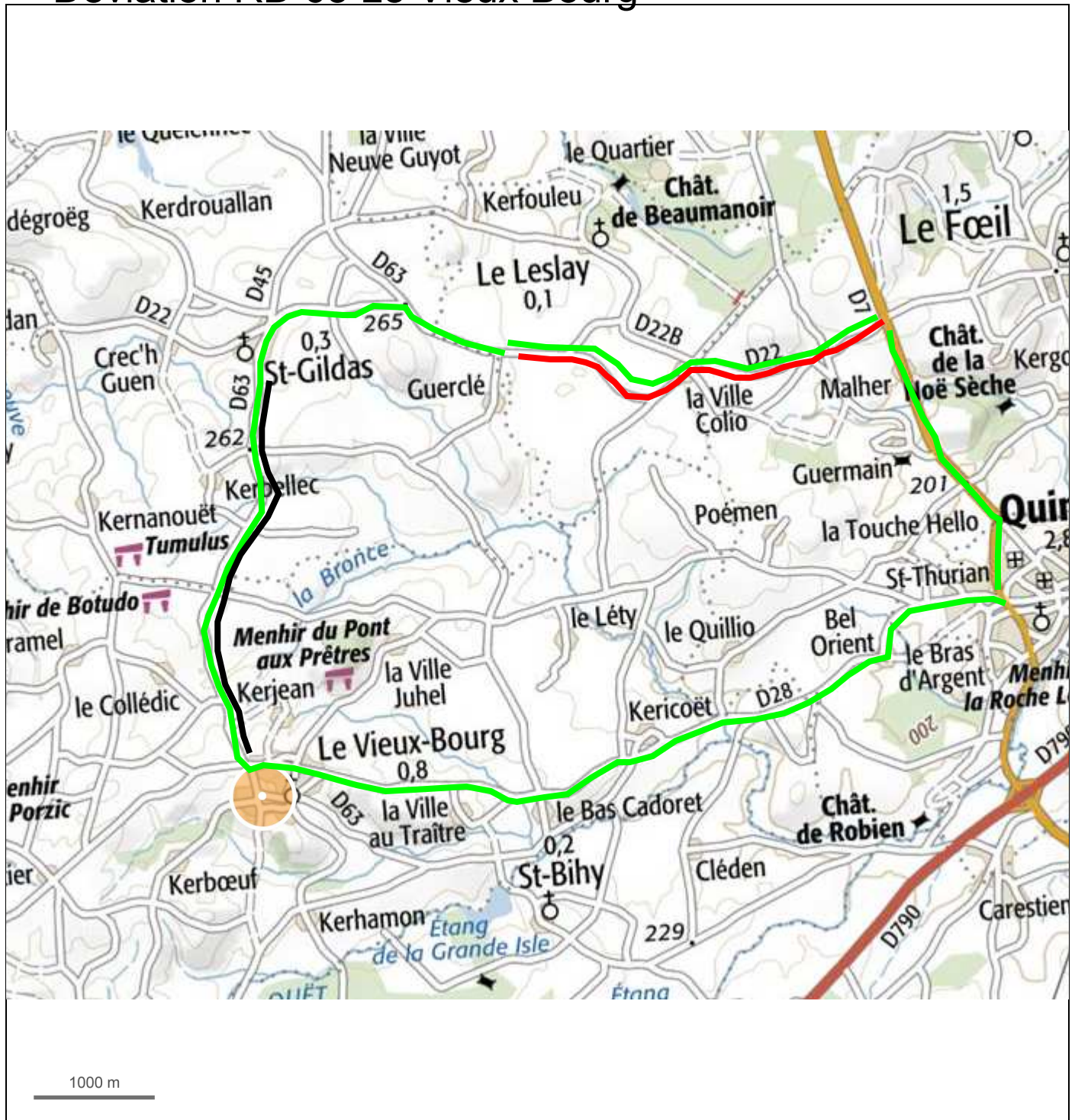





Déviations RD22 Saint Gildas Déviation RD 63 Le Vieux Bourg



© IGN 2017 - www.geoportail.gouv.fr/mentions-legales

Longitude : 2°58'17" W
Latitude : 48°24'20" N

-  Zone de travaux RD22
-  Zone de travaux RD 63
-  Déviations