

## Le Département roule pour vous

En Côtes d'Armor, le vélo fait l'unanimité : sa pratique ne cesse de progresser sur notre territoire. Aussi, dans le cadre du schéma vélo départemental lancé en 2004, le Département a engagé un vaste programme de dynamisation des réseaux cyclables. En améliorant les infrastructures et en créant de nouveaux itinéraires, les Voies Vertes et les Véloroutes, il propose aux amateurs d'escapades touristiques et familiales de découvrir le département autrement, en toute sécurité.

Pour votre sécurité et une balade agréable pour tous

- Respectez le Code de la route et les autres usagers.
- Soyez prudents et vigilants, notamment au niveau des croisements.
- Réglez votre allure en maîtrisant votre vitesse à proximité des piétons sur les Voies Vertes ou des véhicules.
- Face à un cavalier, restez toujours bien visible pour ne pas surprendre ou effrayer le cheval.
- Veillez à ce que votre vélo soit bien équipé : pneus correctement gonflés, freins et feux en bon état de fonctionnement, kit de réparation, etc.
- Rendez-vous visible : signalez vos changements de direction et faites attention aux angles morts.

L'aménagement de la Véloroute littorale EV4, illustre cet engagement fort. À proximité de votre parcours, vous pourrez découvrir une partie du patrimoine costarmoricain.



## Le projet des Véloroutes et Voies Vertes de Bretagne

Depuis 2001, la Région Bretagne, les quatre départements bretons, les gestionnaires des voies d'eau et les grandes agglomérations maillent le territoire de huit grands itinéraires multi-randonnées interconnectés les uns aux autres, sécurisés et balisés ! Ambitieux, ce projet dépasse les frontières de la Bretagne et s'ouvre à celles de l'Europe à travers le projet EuroVelo.

### Véloroutes & Voies Vertes départemental

Schéma régional et interdépartemental



#### À savoir

**Les Voies Vertes** sont des aménagements en site propre réservés aux déplacements non motorisés. Elles sont destinées aux cyclistes, aux piétons, aux personnes à mobilité réduite et aux cavaliers.  
**Les Véloroutes** sont des itinéraires pour cyclistes à moyenne et longue distance reliant des régions entre elles et empruntant des voies à faible trafic automobile et des sections Voies Vertes.

**Les boucles locales et/ou liaisons d'accès aux sites d'intérêt départemental** sont des itinéraires de courte distance et, si possible, de faible dénivellé, permettant de découvrir le patrimoine local d'intérêt départemental. Ils empruntent les petites routes communales et les routes à faible circulation automobile. Au-delà des liaisons présentées sur ce document, vous trouverez auprès des offices de tourisme du territoire des fiches descriptives de nombreuses autres boucles locales familiales.

Pour plus d'informations, rendez-vous sur le site internet : [www.tourismebretagne.com](http://www.tourismebretagne.com)

## L'EuroVelo "La Vélomaritime" de Plestin-les-Grèves à Trémérec

### Un itinéraire vélo de 1500 km de la Manche à la Mer du Nord

Le tronçon d'itinéraire "Erquy - Trémérec" (60 km) fait partie intégrante de l'EuroVelo 4 "La Vélomaritime", un des huit grands itinéraires du schéma régional des Véloroutes et Voies Vertes de Bretagne, qui permet de relier Roscoff au Mont Saint-Michel en longeant la côte nord-est de la Bretagne. En Côtes d'Armor, elle se déroule sur près de 260 km.

### La Vélomaritime

De Roscoff en Bretagne, à Dunkerque, à la frontière belge, la Véloroute aménagée à plus de 90 % traverse des sites mythiques tels que la côte de Granit Rose, le Mont Saint-Michel et sa baie, les plages du Débarquement, les falaises d'Étretat, la Baie de Somme ou encore la côte d'Opale. Avec une part importante de voies partagées, c'est un itinéraire vélo idéal pour les cyclistes en recherche d'évasion, de défi, de découverte culturelle et gastronomique.

Pour en savoir plus : [www.lavelomaritime.fr](http://www.lavelomaritime.fr)

## À voir, à visiter le long du parcours



### → Le Cap Fréhel

Vaste plateau de grès culminant à 70 mètres au-dessus de la mer, le Cap Fréhel constitue le plus vaste ensemble littoral des côtes françaises. Ici, plus encore qu'ailleurs, la végétation a dû s'adapter aux conditions locales parfois extrêmes. L'ajonc, soumis aux vents violents et aux embruns, s'est développé en haut de falaise. Sur la lande tourbeuse, les linagrettes forment des étendues cotonneuses et les rossolis, petites plantes carnivores, compensent la pauvreté des sols par la capture d'insectes. Sur les îlots et falaises continentales du Cap, l'ambiance sonore est surprenante : migrateurs ou sédentaires, de nombreux oiseaux marins y nichent : le Fulmar boréal, les goélands, les mouettes et les cormorans, le guillemot de Troil et le petit pingouin. Le Cap Fréhel est aussi célèbre pour son phare de 93 mètres dont le feu porte à 110 km. Construit en 1950, il remplace l'ancien phare, bâti en 1847, détruit par les troupes allemandes lors de la dernière guerre mondiale.

### → Le Fort La Latte à Plévenon

Juché sur un cap rocheux de grès rose, ce château du Moyen-Âge a été souvent choisi comme lieu de tournages : "Les Vikings" de Richard Fleischer ou "Les Chouans" de Philippe de Broca. Aux 15<sup>e</sup> et 16<sup>e</sup> siècles, c'était un point stratégique puisqu'il se trouvait non loin des voies commerciales reliant Saint-Malo, la Normandie et les îles anglo-normandes. Le château fut transformé en place forte sous les ordres de Louis XIV par un ingénieur de Vauban, il conserve encore le système défensif du 14<sup>e</sup> siècle. Courtines, tours, ponts-levis, oubliettes, donjon ont traversé les siècles. Le Fort La Latte possède aussi un four à boulets (1793). Sur le chemin menant au château se dresse un menhir, baptisé "le doigt de Gargantua". La légende dit que le géant l'aurait perdu alors qu'il enjambait la Manche afin de rejoindre les côtes d'Angleterre. On y trouve aussi la trace de son pied et de sa canne.

Tél. 02 96 41 57 11  
[www.castlelatte.com](http://www.castlelatte.com)

### → L'estuaire de l'Arguenon

La zone de l'estuaire, mélange entre les eaux salées de la Manche et les eaux douces de l'Arguenon, peu profonde, riche en matières nutritives, accueille une vie très intense. Attirés par ce véritable garde-manger, les populations d'oiseaux fluctuent au fil des saisons. Avec un peu de patience, il est très amusant de les observer à marée montante ou descendant se nourrir dans les vasières, en particulier les limicoles, qui se servent de leur bec en forme de pince pour attraper leurs proies dans l'eau, dans la vase ou sous un caillou. Selon la longueur de leurs pattes, ces "échassiers", marchent dans l'eau plus ou moins profonde à la recherche de nourriture essentiellement constituée de petits poissons et de crustacés.



### → Le château médiéval de Gilles de Bretagne à Créhen

Le site départemental du Guildo se développe sur la rive droite de l'estuaire de l'Arguenon. Au cœur d'un espace naturel varié, le château fort du Guildo se tient sur un éperon rocheux et domine les alentours. Il est bordé d'une hêtraie littorale au sud, d'une vasière au nord et offre un cadre privilégié pour l'observation du paysage. Les vestiges actuels du château datent principalement du 15<sup>e</sup> siècle mais des recherches archéologiques menées depuis 1995 ont permis de connaître l'existence d'une première maison forte sur le site dès le 11<sup>e</sup> siècle. Aujourd'hui, le visiteur peut découvrir le château avec son châtelet d'entrée, ses quatre tours d'angles reliées par de puissants murs, les courtines. Le logis du seigneur et les communs - cuisine, forge, écurie - s'appuyaient contre ces murs. Ayant subi les assauts de plusieurs guerres, le château a été progressivement abandonné et a servi de carrière de pierres après la Révolution. Il est propriété du Département depuis 1981.

### → Les marais maritimes de la Baie de Lancieux

La pointe rocheuse de Tertre Corlieu et les marais de Beausais, acquis en 1999 par le Conservatoire du littoral, sont situés dans la baie de Lancieux. La phytionomie particulière de ce site trouve son origine au Moyen-Âge lorsque les moines bénédictins de l'abbaye de St-Jacut souhaitèrent assécher les terres pour pouvoir les cultiver. Ils édifièrent ainsi des digues, creusèrent des canaux et construisirent des vannes pour drainer les terrains. Grâce à un vaste programme de restauration entrepris par le Conservatoire, le Tertre Corlieu et le Marais retrouvent aujourd'hui une remarquable flore et regorgent de nombreux insectes à plumes. Au printemps, ils se couvrent de magnifiques orchidées. Les marais littoraux de la baie sont encore aujourd'hui le domaine du pacage, en particulier pour les vaches qui viennent brouter la "pétrole" ou "obione", plante des prés-salés. Au marais de Beausais, à Ploubalay, un sentier de découverte des beautés des lieux et de contempler la digue construite en 1754, constituée de vase



séchée et de pierres taillées (documentation disponible à l'Office de Tourisme de Lancieux).



### → Des arbres aux silhouettes étranges

Ces formes d'arbres élevés et noueux, très reconnaissables dans le paysage autour de la Rance et jusqu'au pays rennais, sont spécifiques à la Bretagne : on les appelle les eragosses. Les arbres du bocage prennent ces formes verticales lorsque les branches sont coupées périodiquement, tous les sept à neuf ans (arbres émondés). La tête est supprimée sur la racosse, si bien que les branches repoussent après avoir été coupées. À l'origine, cette pratique était due aux anciens baux ruraux entre le propriétaire et le fermier. Le tronç était récupéré par le propriétaire qui le transformait en bois de charpente ou en bûches et les branches revenaient au fermier qui en faisait des fagots, notamment pour le bois de chauffage. Il existait également une complémentarité entre le système agricole et le cycle d'émondage : la parcelle était en culture quand les branches étaient coupées et elle était pâturée quand les branches repoussaient, procurant ombrage aux animaux. Depuis les années 50 et l'arrivée de la chaudière au fuel, cette pratique qui fait partie de l'identité des populations, consciemment ou non, s'est maintenue



### → La Baie de la Fresnaye

Ici les flots se retirent avec la marée découvrant les 2/3 des fonds de la Baie. L'immense estran large de 2 km et long de 6 km est alors pris d'assaut l'hiver comme été par les pêcheurs à pied. Cette zone abritée, riche en plancton, a favorisé le développement de la conchyliculture. Le mode de culture des moules le plus répandu en Côtes d'Armor (98 %) est la culture de bouchots qui couvre 160 km de côtes. Cette technique consiste à capter les larves flottantes de moules sur des cordes pendant la période estivale. Les cordages en fibres végétales garnis de jeunes moules sont ensuite enroulés autour de pieux de chêne de 5 à 6 mètres appelés bouchots, enfoncés dans le sédiment. Après seize mois de croissance, les moules se retrouvent sur les étales de poissonniers de mai jusqu'à décembre. Dans la Baie de la Fresnaye, on élève aussi des huîtres mais en quantité moindre par rapport à l'ouest du département. L'activité conchylicole regroupe 32 concessionnaires et représente 27 foyers.

### → La vallée du Moulin de la Mer à Matignon

Ce vallon boisé est un exemple caractéristique des vallées côtières étroites de l'est des Côtes d'Armor. Dans ce petit espace très intime s'imbriquent des habitats naturels de grande valeur, des coteaux boisés, des zones humides d'eau douce et des marais littoraux. La petite vallée abrite encore en son cœur les ruines d'un vieux moulin. À l'époque où celui-ci était encore en activité, des conditions naturelles favorables incitèrent les habitants des lieux à



### → Les dunes et la station balnéaire de Sables-d'Or-les-Pins

En partie fermée au nord par une flèche du dunaire, l'estuaire de l'Islet d'environ 50 ha est baigné par la mer à marée haute et traversé par l'Islet à marée basse. La "Bouche d'Erquy" est classée au 5<sup>e</sup> rang des marais maritimes de la façade atlantique pour la diversité de sa végétation, avec 53 espèces végétales. Les marées et les vents dominants provoquent une dérive régulière du sable, créant ainsi une pointe sableuse qui repousse le cours de la rivière entre la falaise à l'ouest. Au début du 20<sup>e</sup> siècle, les dunes occupaient un espace très étendu.

Mais en 1921, un promoteur un peu fou les fit disparaître en faisant surgir des villas luxueuses, des hôtels, un casino, de larges avenues, un golf et même une ligne de chemin de fer. Après un arrêt brutal lié à la crise économique de 1929, le développement de la station connut un second souffle après la Seconde Guerre Mondiale et devenait la station familiale que l'on connaît aujourd'hui.

### → Le Cap d'Erquy

Presque en limite Est de la baie de Saint-Brieuc, le Cap d'Erquy pointe vers les larges ses rochers décapités de grès rose. Erquy forme avec Fréhel une série géologique composée de grès âgés de 460 millions d'années. Cette roche sédimentaire se présente sous forme de couches épaisses et régulières ou alternent dépôts fins ou plus grossiers. Le "grès rose d'Erquy", affectant sur la face sud du Cap où il fut exploité jusqu'au milieu du 20<sup>e</sup> siècle, est une roche très dure qui constitue une unité très originale pour le massif armoricain. Sur les hauteurs des lacs bleus, un sentier propose de découvrir la fabuleuse aventure humaine qui s'est déroulée sur le site, un parcours sur les traces des anciens carriers surnommés "les sabots râpés" (livret disponible à l'Office de Tourisme).


### → Les ouvrages d'art Harel de La Noë



L'itinéraire vélo La Vélomaritime emprunte une ancienne voie ferrée qui reliait Yffiniac à Saint-Malo. Sur son parcours, deux ouvrages d'art ont été créés par l'ingénieur costarmoricain des Ponts et Chaussées, Harel de La Noë, pour franchir la vaste prairie humide de l'estuaire de l'Islet : le pont des marais (moins de 30 m de long) et la passerelle de la Côtière (150 m de long), la plus importante des passerelles subsistant dans le département. Ces deux constructions en béton armé préfabriqué font partie des 80 ouvrages conçus par l'ingénieur, chargé d'étude et de réalisation de 450 km de voies ferrées dans les Côtes-du-Nord. Le pont des marais présente la particularité d'avoir été réalisé à proximité du site puis assemblé à la manière d'un mecano. Non entretenus depuis l'arrêt de la ligne ferroviaire, les deux ouvrages ont nécessité des travaux de réparation afin d'assurer leur franchissement en toute sécurité, sans dénaturer leur architecture initiale.

### → Les moulins actionnés par les marées

Le nom de la Rance signifie «grand fracas». Il fait référence à la violence avec laquelle les eaux de la marée s'engouffraient deux fois par jour dans la ria de la Rance lorsque l'embranchure de l'estuaire n'était pas encore barrée par l'usine marémotrice. En raison de son très fort marnage de 12 mètres, la Rance de cette époque était bordée par de nombreux moulins. L'un de ces quinze moulins à marée est visible à Ploüer-sur-Rance, près du port : le « moulin de la cale ». Leur fonctionnement était simple : la marée montante ouvrait les portes pivotant sur la digue et remplissait le réservoir. Une fois plein, les portes se refermaient d'elles-mêmes. Au reflux, il suffisait de lever les vannes des courciers pour que l'eau s'écoule et entraîne la roue du moulin. Très souvent, un moulin à vent était construit à proximité pour permettre au meunier de continuer à moudre lors des marées de faible amplitude (mortes-eaux).

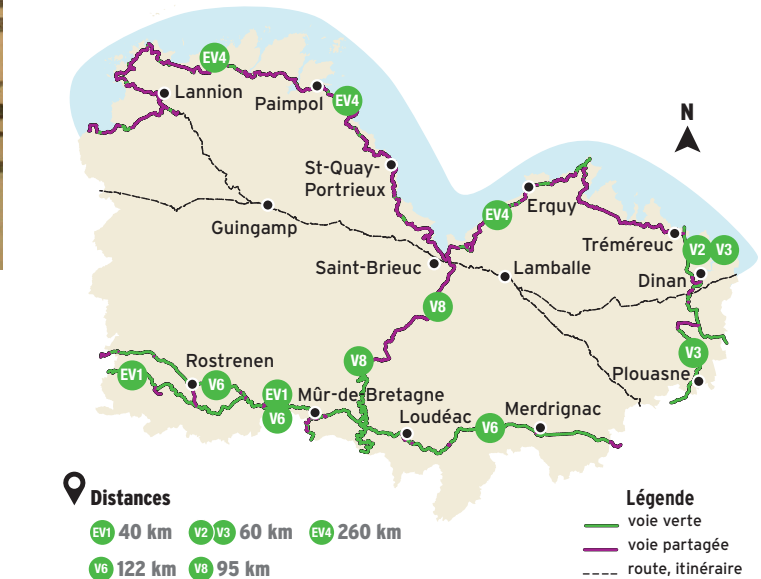


Peinture de Jean Luyvy

## Schéma vélo départemental

5 grands itinéraires aménagés en Côtes d'Armor par le Département.

> Cartes détaillées disponibles dans les offices de tourisme



**Distances**  
 EV1 40 km  
 EV4 60 km  
 EV5 260 km  
 V2 122 km  
 V3 95 km

**Légende**  
 — voie verte  
 — voie partagée  
 - - - route, itinéraire de substitution

Pour des renseignements complémentaires contactez vos Offices de Tourisme

- Dinan Cap Fréhel Tourisme**  
Bureau d'Informations de Fréhel, Plévenon, Matignon, St-Jacut-de-la-Mer, Saint-Cast-le-Guildo  
Tél. 0 825 95 01 22  
Infos@dinan-capfrehel.com  
www.dinan-capfrehel.com
- Cap d'Erquy - Val-André**  
Tél. 02 57 25 22 22  
www.capterquy-valandre.com



Édition 2021  
 Les Côtes d'Armor à vélo  
 Erquy | Trémérec  
 La Vélomaritime  
 EV4  
 CÔTES D'ARMOR  
 TOUJOURS RÉDUITS  
 TELLEMENT IRRESISTIBLES  
 Plus d'infos sur [cotesdarmor.fr](http://cotesdarmor.fr)



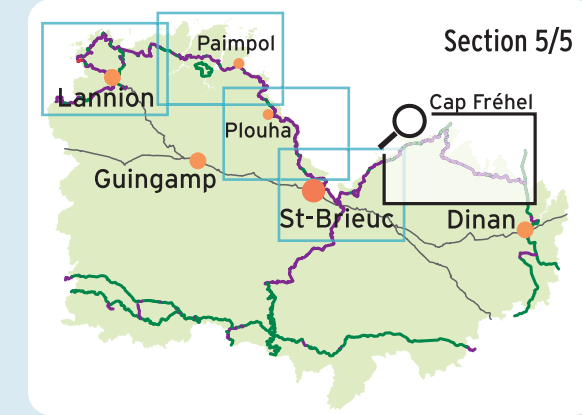


Panneau directionnel simple itinéraire EV4

Panneau itinéraire EV4 avec indications de destinations et de kilométrages

Panneau boucle locale

Panneau de liaison d'intérêt touristique départemental



- Office de Tourisme
- Bureau d'informations touristiques saisonnier
- Édifice religieux
- Château visible
- Parc, jardin visible
- Site archéologique
- Ouvrage d'art
- Maison Nature ou Maison de site
- Site naturel
- Km Distances de France
- Grand Site de France
- Commerces
- Aire de service pour camping-cars
- Parking
- Arrêt de bus
- Gare SNCF
- Site de baignade
- Port
- Dénivelé important
- Pied à terre
- Prudence

- Les Véloroutes et Voies vertes en Côtes d'Armor
- Itinéraire revêtement sablé
  - Itinéraire partagé - sur route
  - Liaison ou boucle locale d'intérêt touristique, suivre
  - 2 42 Saint-Malo - Arzal
  - 3 Saint-Malo - Rhuy
  - 4 EuroVelo - La Vélomaritime

