

Édition 2021

# Le tour du lac de Guerlédan à pied 40 km

Découvrez à pied le plus grand lac de Bretagne



Côtes d'Armor  
le Département



# Tour du lac de Guerlédan

## Sept points de départ possibles

Retrouvez-les sur la carte au dos de ce document.

### 1 Bourg de Saint-Aignan

À Saint-Aignan, le caractère artificiel du lac devient une évidence. Vous êtes en effet au point de départ le plus proche du barrage hydroélectrique, responsable de la vaste étendue d'eau de 304 hectares, qui s'étire sur 12 km. Construit entre 1923 et 1928, le barrage de Guerlédan, haut de 45 mètres et long de 208 mètres, retient 52 millions de mètres cubes d'eau.

• Ne manquez surtout pas le musée de l'électricité qui retrace l'histoire de la construction de l'usine hydroélectrique de Guerlédan. Juste à côté, se trouve l'église du XV<sup>ème</sup> siècle, avec son arbre de Jéssé.



### 3 Bon-Repos (Bon-Repos-sur-Blavet)

Ce site porte bien son nom, tout y invite le visiteur à se poser : le calme tranquille des eaux du canal de Nantes à Brest, le vieux pont de pierre qui les enjambe, les vestiges de l'imposante abbaye cistercienne du XIII<sup>e</sup> siècle...



### 2 Anse de Sordan (Saint-Aignan)

Depuis l'anse de Sordan, profitez d'une escapade gourmande au restaurant ou d'une pause détente sur la plage. Partez en balade sur l'eau, en pédalo, pour le plus grand bonheur des petits et grands !

• Même si vous décidez de rester déjeuner à Sordan, vous ne pourrez pas résister très longtemps à l'appel de ce taillis de chênes et de hêtres emplis des chants de nombreux passereaux et des tambourinements sonores des pics noirs.



### 4 Trégnanton (Bon-Repos-sur-Blavet)

En suivant le chemin, vous serez transporté sur les hauteurs, là où des rochers abrupts surplombent Guerlédan et vous offrent des panoramas exceptionnels.

• Perché et ouvert, le site de Trégnanton se présente comme l'un des plus beaux points de vue sur le lac.



### 6 Landroanec (Guerlédan)

À Landroanec, après avoir traversé la digue et contourné le manoir restauré de Porz Braz, vous aurez peut-être l'impression de vous fondre peu à peu dans le décor. Jamais vous ne serez aussi proche de la vie des berges du lac qu'en cet endroit perché au-dessus des zones humides et enfoui dans le feuillage des saules.

• Si vous êtes amateur de pêche, vous pouvez disposer d'un ponton et ce même si vous avez des difficultés de déplacement.



### 7 Anse de Guerlédan / Rond-Point du lac (Guerlédan)

Le point de départ du rond-point du lac est situé à deux kilomètres de Guerlédan (Mûr-de-Bretagne), près du bois de Cornec. De là, vous apercevrez le barrage Hydroélectrique. Pour atteindre le rivage en contrebas et découvrir une jolie vue sur l'un des éperons rocheux du bois de Caurel, vous devrez suivre d'étroits escaliers le long de la Base Départementale de Plein Air.

• Ce site accueille notamment la station VTT de Guerlédan. Si le cœur et les mollets vous en disent, 13 circuits balisés vous attendent avec des niveaux de difficulté adaptés à vos capacités.



### 5 Beau Rivage (Caurel)

Si vous aimez l'ambiance des petites stations balnéaires, Beau Rivage est une porte d'entrée qui vous séduira.

• C'est ici qu'a été aménagée l'une des plus grandes plages de Guerlédan et c'est de là que partent les vedettes qui vous emmènent en promenade sur les eaux tranquilles du lac.



**L'itinéraire du tour du lac est ouvert dans sa totalité (40 km) du 1<sup>er</sup> mars au 15 septembre.**

**Mais du 16 septembre au 29 février, des restrictions existent sur les 2 rives.**

- Sur la rive Nord côté Cotes d'Armor un tronçon est fermé aux promeneurs : le bois de Caurel. Vous des sentiers à emprunter la déviation indiquée sur le terrain par des panneaux.
- Sur la rive Sud côté Morbihan un tronçon est fermé, aux promeneurs : le GR 3415 et Equibreizh, de la Butte de Malwan à l'Écluse de Bellevue (panneau spécifique sur le terrain).

**Modérez vos cueillettes.** Certaines fleurs sauvages sont protégées et toutes sont si délicates qu'elles fanent en quelques heures. En restant sur les sentiers, vous éviterez de piétiner les jeunes pousses et de détériorer les sols.

**En forêt de Quéénecan, vous vous promenez dans une propriété privée et la cueillette des champignons est payante et soumise à une réglementation.**

Informations auprès de M. Du Pontavice au 02 96 24 10 12 ou 02 96 24 95 07.



**Bon-Repos-sur-Blavet Lanscat**



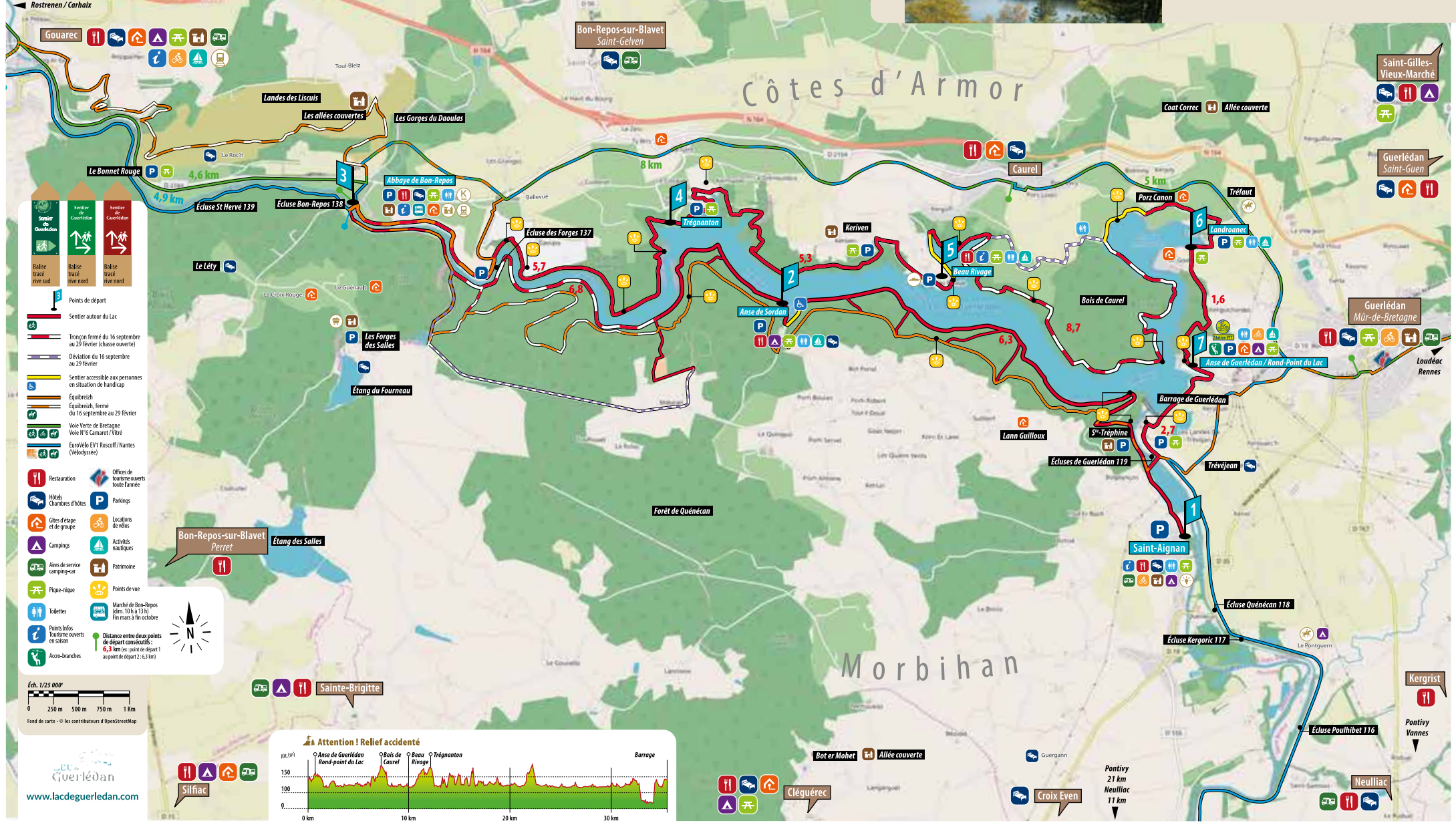
**Pour tous, des chemins plus faciles d'accès**

Promeneurs occasionnels, des itinéraires plus faciles d'accès vous permettront d'effectuer une promenade sans difficulté particulière. Des tronçons sont accessibles à tous, y compris aux personnes à mobilité réduite, avec aire de stationnement et toilettes adaptées à proximité : entre Landroahec et le bois de Caurel (1000 m) - entre l'anse de Kergriff et Beau Rivage (800 m)

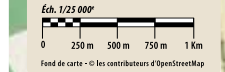
Le point de pêche sécurisé et réservé en priorité au public en situation de handicap a été aménagé à Landroahec pour satisfaire les amateurs de pêche.

**Quelques contacts pour des escapades réussies**

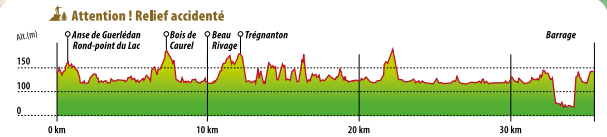
- Les vedettes de Guerledan**  
Croisières-promenades (1 h 30) et croisières-restaurant (3 h)  
Beau Rivage - 22530 Caurel  
Tél. 02 96 28 52 64  
www.guerledan.com
- Station VTT de Guerledan**  
13 circuits balisés (300 km)  
Randonnées libres pour les personnes disposant de VTT personnels.  
Locations de VTT / Sorties accompagnées
- Parcours Acrobatique en hauteur**  
avec 7 parcours et 76 ateliers ludiques.  
Base Départementale de Plein Air de Guerledan  
106 rue du Lac - 22530 Guerledan  
Tél. 02 96 67 12 22  
base.guerledan@wanadoo.fr  
www.base-plein-air-guerledan.com
- Musée de l'Électricité**  
Électrotèque du lac de Guerledan  
Rue du Musée - 56480 Saint-Aignan  
Tél. 02 97 27 51 39  
musee-electricite@pontivycommunaute.com  
www.musee-electricite-guerledan.com  
Location de vélos électriques en juillet-août
- Les Forges des Salles**  
(18<sup>e</sup> et 19<sup>e</sup> siècles)  
Visite d'un village sidérurgique  
Les Forges des Salles  
22570 Bon-Repos-sur-Blavet  
Tél. 07 89 40 72 61  
www.velerail.bzh
- Abbaye de Bon-Repos**  
Expositions, animations et visites de Bon-Repos  
22570 Bon-Repos-sur-Blavet  
Tél. 02 96 24 82 20  
abbaye-bon-repos@wanadoo.fr  
www.bon-repos.com
- Chemin de fer de Bon-Repos et vélorail**  
Balade en train, en vélorail, visite d'expositions à ciel ouvert  
Gares de Gouarec et de Bon-Repos  
Tél. 07 89 40 72 61  
www.velerail.bzh
- Katoune**  
Balade en toue de Loire, promenade commentée sur le canal Bon-Repos  
22570 Bon-Repos-sur-Blavet  
Tél. 06 60 89 86 08



- Sentier de Quéénecan
- Sentier de Guerledan
- Sentier de Guerledan
- Balise tracé rive sud
- Balise tracé rive nord
- Balise tracé rive nord
- Points de départ
- Sentier autour du Lac
- Tronçon fermé du 16 septembre au 29 février (chasse ouverte)
- Déviation du 16 septembre au 29 février
- Sentier accessible aux personnes en situation de handicap
- Équibreizh
- Équibreizh, fermé du 16 septembre au 29 février
- Voie Verte de Bretagne
- Voie N°6 Camaret / Vitré
- EuroVelo EY1 Roscoff / Nantes (Vélobysée)
- Restaurants
- Offices de tourisme ouverts toute l'année
- Hôtels
- Chambres d'hôtes
- Parkings
- Gîtes d'étape et de groupe
- Locations de vélos
- Campings
- Activités nautiques
- Aires de service camping-car
- Patrimoine
- Pique-nique
- Points de vue
- Toilettes
- Marché de Bon-Repos (dim. 10h à 13h) Fin mars à fin octobre
- Points Infos
- Teatrons ouverts en saison
- Accro-branches
- Distance entre deux points de départ consécutifs : 6,3 km (ex. point de départ 1 au point de départ 2 : 6,3 km)



Guerledan  
www.lacdeguerledan.com





## 7 boucles de randonnée à proximité du Lac de Guerlédan

**Circuit du barrage de Guerlédan**  
Commune de Saint-Alignan

Départ : parking de l'église  
Document détaillé disponible à l'Office de tourisme de Pontivy.

**À la découverte du bois de Caurel**  
Sentier à thème des ardoisiers  
Commune de Caurel

Départ : parking à l'ense de Gouëno (entrée du bois de Caurel)  
Livret de découverte disponible à l'Office de tourisme de Guerlédan

Du 15 septembre au 29 février, en période de chasse dans le bois de Caurel, suivre la déviation en place.

**Circuit de la Butte de Malvan**  
Commune de Saint-Alignan

Départ : parking de l'ense de Sordan  
13 km, 4 h, Soutenu  
Circuit fermé du 15 septembre au 29 février. Ouverture de la chasse en forêt de Quénécan.

**À la découverte du Bois de Keriven**  
Sentier à thème des ardoisiers  
Commune de Caurel

Départ : parking au lavoir à l'entrée du hameau de Keriven

**Petit tour de l'Abbaye**  
Promenade à pied  
Commune de Bon-Repos-sur-Blavet

Départ : à l'entrée du site de l'Abbaye de Bon-Repos, juste avant le porche.

**Circuit Le tour du canal**  
Communes de Gouarec et Bon-Repos-sur-Blavet

Départ : à Gouarec ou à Bon-Repos

**Circuit Les landes de Caurel**  
Commune de Caurel

Départ : église du bourg de Caurel

**Tour du lac de Guerlédan à pied**

**STATION VTT ET TRAIL**  
La Destination Trail à Guerlédan vous offre 3 itinéraires autour du lac de Guerlédan. Elle est constituée d'un beau terrain de jeux techniques, de sites incontournables et d'un patrimoine extrêmement riche. Plus d'informations à l'adresse : [www.coeurdubretagne.bzh](http://www.coeurdubretagne.bzh)

**SÉJOURS CLÉ EN MAIN**  
Si votre première balade sur les rives vous a donné envie de découvrir plus longuement le tour du lac, des séjours organisés de 2 ou 3 jours sont proposés, comprenant hébergements et repas. Renseignements au 02 97 25 04 10.

**GUERLÉDAN PARC AVENTURE**  
À Guerlédan. En famille, en groupe. 7 parcours et 76 ateliers. Ateliers ludiques, tyroliennes, déplacement à la cime des arbres... Sur réservation. Renseignements Base Départementale de Plein Air de Guerlédan 02 96 67 12 22 [base.guerledan@wanadoo.fr](mailto:base.guerledan@wanadoo.fr)

### Réserve biologique de la Butte de Malvan

La forêt départementale de la Butte de Malvan, au sein du grand massif de Quénécan, est classée en réserve biologique intégrale (RBI).

Elle reste ainsi en libre évolution, sans coupe d'arbres, pour une plus grande naturalité, tout en permettant la circulation sur les chemins balisés.





## Comment se rendre au lac de Guerlédan ?



en voiture

Paris ..... 4 h 30  
Rennes ..... 1 h 15  
Saint-Brieuc ..... 35 mn  
Vannes ..... 55 mn



en TGV

Paris / Saint-Brieuc 2 h 13  
Paris / Vannes ..... 2 h 30

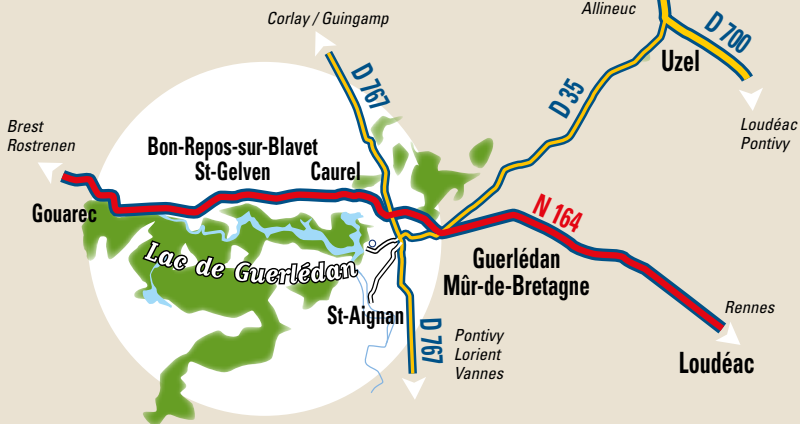


en autocar

ligne 20 Loudéac /  
Carhaix-Plouguer  
0810 22 22 22  
de 7h à 20h  
[www.mobibreizh.bzh](http://www.mobibreizh.bzh)



Ligne Saint-Brieuc / Loudéac  
Ligne Vannes / Pontivy  
Contact  
Renseignements sur  
les sites internet de  
TER Bretagne ou BreizhGo.



Informations randonnée  
sur les sites internet  
des Départements  
du Morbihan  
et des Côtes d'Armor

Site internet du Morbihan  
<http://www.morbihan.com>

Site internet des Côtes d'Armor  
[cotesdarmor.fr](http://cotesdarmor.fr)



### Pour des renseignements complémentaires



[www.lacdeguerledan.com](http://www.lacdeguerledan.com)



Office de tourisme  
Bretagne Centre

1 place de l'église  
22530 Guerlédan  
Tél. 02 96 28 51 41  
[tourisme@centrebretagne.com](mailto:tourisme@centrebretagne.com)  
[www.centrebretagne.com](http://www.centrebretagne.com)



Office de tourisme  
de Pontivy-Communaute

2 quai Niémen - Péniche Duchesse Anne  
56300 Pontivy  
Tél. 02 97 25 04 10  
[tourisme@pontivycommunaute.com](mailto:tourisme@pontivycommunaute.com)  
[www.tourisme-pontivycommunaute.com](http://www.tourisme-pontivycommunaute.com)



Office de tourisme  
du Kreis Breizh  
Communauté

Office de Tourisme  
du Kreis Breizh

6 rue Abbé Gibert  
22110 Rostrenen  
Tél. 02 96 29 02 72  
[office@tourismekb.com](mailto:office@tourismekb.com)  
[www.tourismekreizbreizh.com](http://www.tourismekreizbreizh.com)